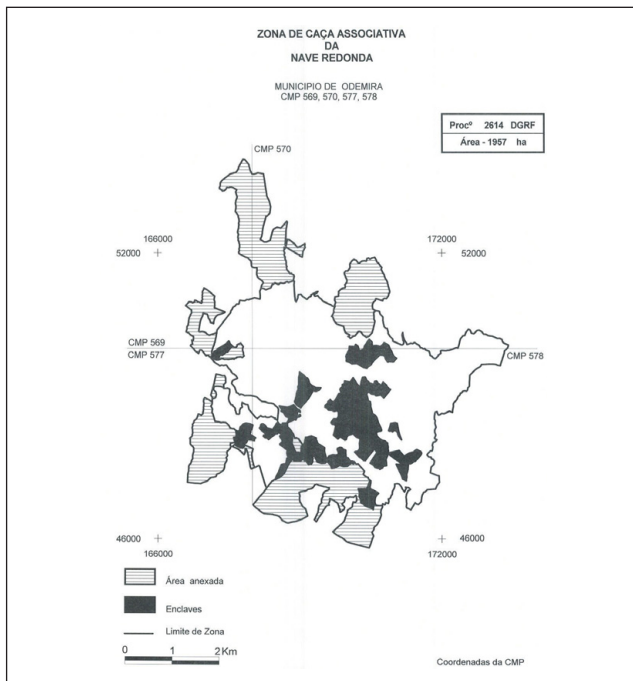


indemnização, sempre que sejam introduzidas novas condicionantes por planos de ordenamento do território ou obtidos dados científicos que comprovem a incompatibilidade da actividade cinegética com a conservação da natureza, até um máximo de 10% da área total da zona de caça.

3.º A presente anexação só produz efeitos, relativamente a terceiros, com a instalação da respectiva sinalização.

Em 30 de Agosto de 2007.

Pelo Ministro do Ambiente, do Ordenamento do Território e do Desenvolvimento Regional, *Humberto Delgado Ubach Chaves Rosa*, Secretário de Estado do Ambiente. — O Ministro da Agricultura, do Desenvolvimento Rural e das Pescas, *Jaime de Jesus Lopes Silva*.



MINISTÉRIO DA AGRICULTURA, DO DESENVOLVIMENTO RURAL E DAS PESCAS

Portaria n.º 1177/2007

de 14 de Setembro

Pela Portaria n.º 318/2001, de 2 de Abril, foi concessionada à A. G. Terra — Estudos e Gestão Rural, L.^{da}, a zona de caça turística das Antas (processo n.º 2482-DGRF), situada no município de Ponte de Sor.

Verificou-se, entretanto, que a entidade concessionária da zona de caça acima referida procedeu à alteração da denominação social.

Assim:

Manda o Governo, pelo Ministro da Agricultura, do Desenvolvimento Rural e das Pescas, o seguinte:

1.º A partir da data da publicação da presente portaria a entidade gestora da zona de caça turística das Antas (processo n.º 2482-DGRF), face à alteração acima referida, passa a denominar-se Anta de Cima — Sociedade Agrícola, Unipessoal, L.^{da}

2.º A Anta de Cima — Sociedade Agrícola, Unipessoal, L.^{da}, está registada com o número de identificação fiscal 503180610

e tem a sua sede na Herdade da Anta Montargil, apartado 96, 7400 Ponte de Sor.

O Ministro da Agricultura, do Desenvolvimento Rural e das Pescas, *Jaime de Jesus Lopes Silva*, em 29 de Agosto de 2007.

Portaria n.º 1178/2007

de 14 de Setembro

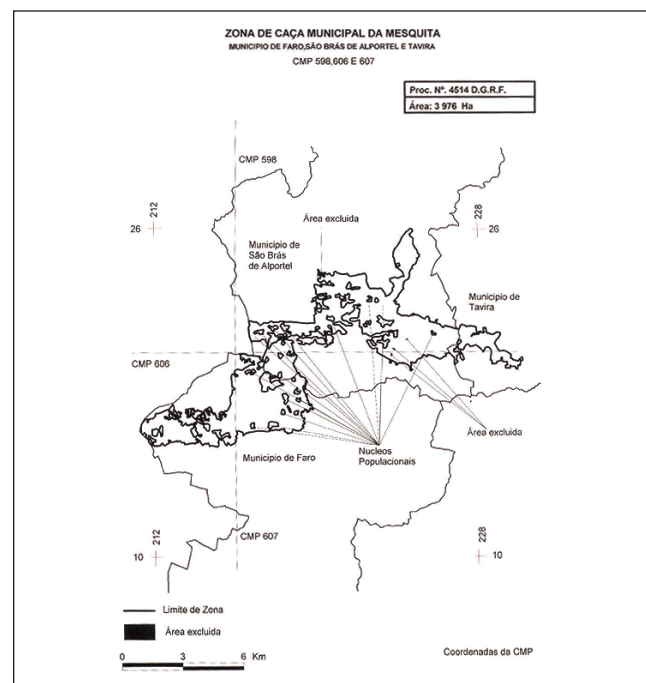
Pela Portaria n.º 1343/2006, de 27 de Novembro, foi criada a zona de caça municipal da Mesquita (processo n.º 4514-DGRF), situada nos municípios de Faro, São Brás de Alportel e Tavira, e transferida a sua gestão para o Clube de Caçadores da Mesquita.

Vieram entretanto vários proprietários de terrenos incluídos na zona de caça acima referida requerer a sua exclusão.

Assim:

Com fundamento no disposto no n.º 1 do artigo 28.º, em conjugação com o estipulado no n.º 1 do artigo 167.º, do Decreto-Lei n.º 202/2004, de 18 de Agosto, com a redacção que lhe foi conferida pelo Decreto-Lei n.º 201/2005, de 24 de Novembro, manda o Governo, pelo Ministro da Agricultura, do Desenvolvimento Rural e das Pescas, que sejam excluídos da presente zona de caça vários prédios rústicos sitos na freguesia e município de São Brás de Alportel, com a área de 11 ha, ficando a mesma com a área de 3976 ha, conforme planta anexa à presente portaria e que dela faz parte integrante.

O Ministro da Agricultura, do Desenvolvimento Rural e das Pescas, *Jaime de Jesus Lopes Silva*, em 29 de Agosto de 2007.



Portaria n.º 1179/2007

de 14 de Setembro

Pela Portaria n.º 913/2006, de 4 de Setembro, alterada pela Portaria n.º 599/2007, de 18 de Maio, foi criada a zona de caça municipal Os Mirones da Natureza (processo

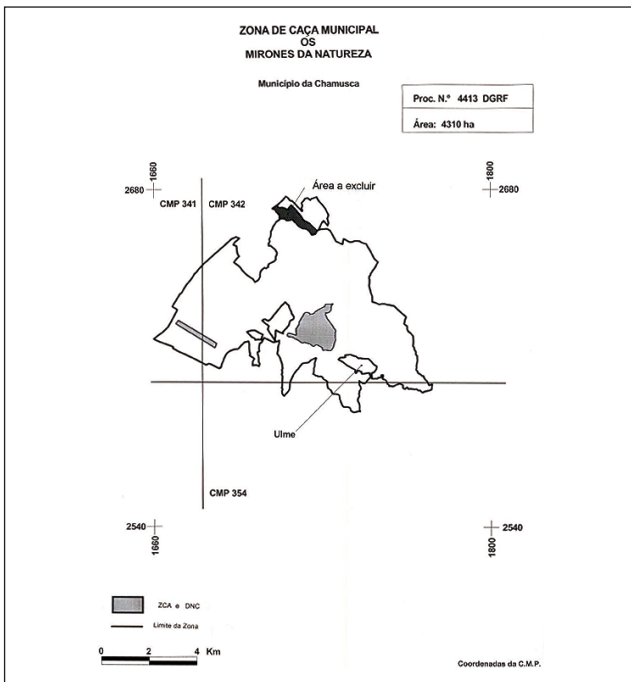
n.º 4413-DGRF), situada no município da Chamusca, e transferida a sua gestão para a Associação de Caçadores Os Mirones da Natureza.

Veio entretanto o proprietário de terrenos incluídos na zona de caça acima referida requerer a sua exclusão.

Assim:

Com fundamento no disposto no n.º 1 do artigo 28.º, em conjugação com o estipulado no n.º 1 do artigo 167.º, do Decreto-Lei n.º 202/2004, de 18 de Agosto, com a redacção que lhe foi conferida pelo Decreto-Lei n.º 201/2005, de 24 de Novembro, manda o Governo, pelo Ministro da Agricultura, do Desenvolvimento Rural e das Pescas, que sejam excluídos da presente zona de caça vários prédios rústicos sítos na freguesia de Pinheiro Grande, município da Chamusca, com a área de 70 ha, ficando a mesma com a área de total de 4310 ha, conforme planta anexa à presente portaria e que dela faz parte integrante.

O Ministro da Agricultura, do Desenvolvimento Rural e das Pescas, *Jaime de Jesus Lopes Silva*, em 29 de Agosto de 2007.



Portaria n.º 1180/2007

de 14 de Setembro

Pela Portaria n.º 661/2005, de 12 de Agosto, foi renovada a zona de caça associativa de Paranhos, processo n.º 1325-DGRF, situada no município de Amares, concessionada ao Clube dos Amigos da Caça de Paranhos.

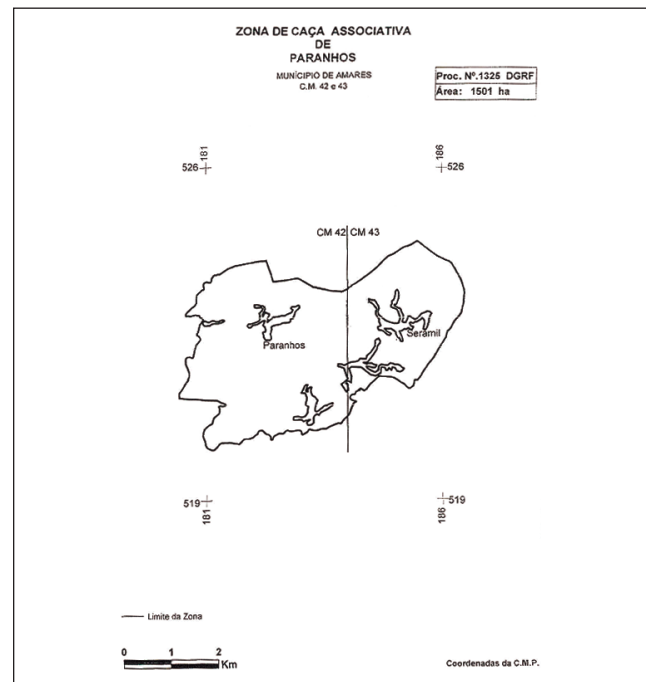
Verificou-se entretanto que a área mencionada na portaria acima referida não está correcta, nem a localização dos prédios rústicos que integram a presente zona de caça corresponde à delimitação constante da planta anexa à mesma portaria, pelo que se torna necessário proceder à sua correcção.

Assim:

Com fundamento na alínea c) do artigo 41.º do Decreto-Lei n.º 202/2004, de 18 de Agosto, com a redacção que

lhe foi conferida pelo Decreto-Lei n.º 201/2005, de 24 de Novembro, manda o Governo, pelo Ministro da Agricultura, do Desenvolvimento Rural e das Pescas, que a zona de caça associativa de Paranhos, processo n.º 1325-DGRF, passe a englobar os prédios rústicos constantes da planta anexa à presente portaria e que dela faz parte integrante, sítos nas freguesias de Caldelas, Paranhos, Vilela, Paredes Secas, Sequeiros e Seramil, município de Amares, com a área de 1501 ha.

O Ministro da Agricultura, do Desenvolvimento Rural e das Pescas, *Jaime de Jesus Lopes Silva*, em 29 de Agosto de 2007.



Portaria n.º 1181/2007

de 14 de Setembro

Pela Portaria n.º 972/2005, de 4 de Outubro, foi concessionada ao Clube de Caçadores do Vale Formoso a zona de caça associativa de Vale Formoso (processo n.º 4151-DGRF), situada na freguesia de Santa Maria, município de Tavira, com a área de 791 ha.

A concessionária requereu agora a desanexação de vários prédios rústicos da referida zona de caça com a área de 5 ha.

Assim:

Com fundamento no disposto no artigo 47.º do Decreto-Lei n.º 202/2004, de 18 de Agosto, com as alterações introduzidas pelo Decreto-Lei n.º 201/2005, de 24 de Novembro:

Manda o Governo, pelo Ministro da Agricultura, do Desenvolvimento Rural e das Pescas, que sejam desanexados da presente zona de caça vários prédios rústicos situados na freguesia de Santa Maria, município de Tavira, com a área de 5 ha, ficando a mesma com a área total de 786 ha, conforme planta anexa à presente portaria e que dela faz parte integrante.

O Ministro da Agricultura, do Desenvolvimento Rural e das Pescas, *Jaime de Jesus Lopes Silva*, em 29 de Agosto de 2007.