


Herdades do Monte do Porto, da Misericórdia e do Álamo, sítios na freguesia de Alcáçovas, município de Viana do Alentejo, com a área de 417 ha, conforme planta anexa à presente portaria e que dela faz parte integrante.

2.º A actividade cinegética em terrenos incluídos em áreas classificadas poderá terminar, sem direito a indemnização, sempre que sejam introduzidas novas condicionantes por planos especiais de ordenamento do território ou obtidos dados científicos que comprovem a incompatibilidade da actividade cinegética com a conservação da natureza, até um máximo de 10% da área total da zona de caça.

3.º A zona de caça concessionada pela presente portaria produz efeitos, relativamente a terceiros, com a instalação da respectiva sinalização.

Pelo Ministro do Ambiente, do Ordenamento do Território e do Desenvolvimento Regional, *Humberto Delgado Ubach Chaves Rosa*, Secretário de Estado do Ambiente, em 19 de Setembro de 2007. — O Ministro da Agricultura, do Desenvolvimento Rural e das Pescas, *Jaime de Jesus Lopes Silva*, em 20 de Setembro de 2007.



Portaria n.º 1256/2007

de 26 de Setembro

Pela Portaria n.º 239/2004, de 4 de Março, foi criada a zona de caça municipal de Cárcoda (processo n.º 3506-DGRF), situada no município de São Pedro do Sul, com a área de 4720 ha e não de 4760,19 ha como é referido na citada portaria, e transferida a sua gestão para o Clube de Caça e Pesca Os Amigos de Cárcoda.

A entidade titular requereu agora a anexação à referida zona de caça de outros prédios rústicos.

Assim:

Com fundamento no disposto nos artigos 11.º, 26.º e 118.º, n.º 1, do Decreto-Lei n.º 202/2004, de 18 de Agosto, com as alterações introduzidas pelo Decreto-Lei n.º 201/2005, de 24 de Novembro, e ouvidos os Conselhos Cinegéticos Municipais:

Manda o Governo, pelos Ministros do Ambiente, do Ordenamento do Território e do Desenvolvimento Regional

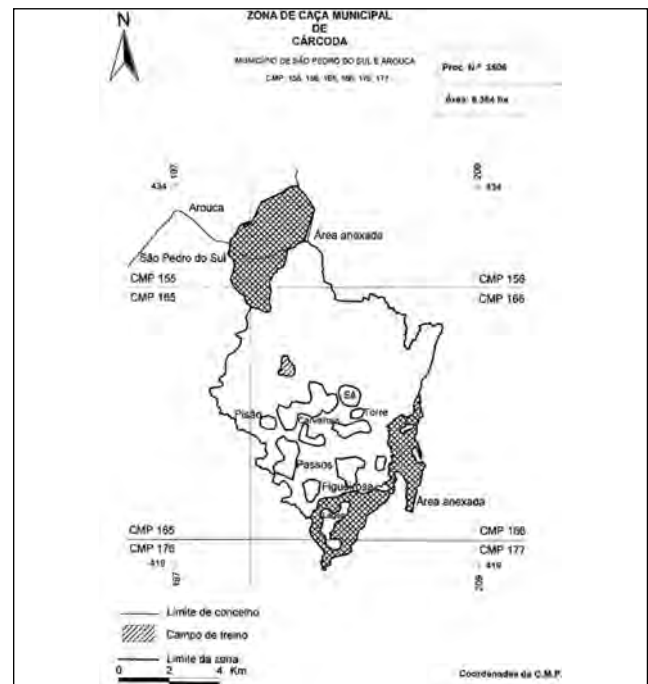
e da Agricultura, do Desenvolvimento Rural e das Pescas, o seguinte:

1.º São anexados à presente zona de caça vários prédios rústicos sítios nas freguesias de Baiões, Candal, São Félix, São Pedro do Sul, Serrazes e Várzea, município de São Pedro do Sul, com a área de 1067 ha, e na freguesia de Covelo Paivô, município de Arouca, com a área de 577 ha, ficando a mesma com a área total de 6364 ha, conforme planta anexa à presente portaria e que dela faz parte integrante.

2.º A concessão de alguns terrenos incluídos em áreas classificadas poderá terminar, sem direito a indemnização, sempre que sejam introduzidas novas condicionantes por planos especiais de ordenamento do território ou obtidos dados científicos que comprovem a incompatibilidade da actividade cinegética com a conservação da natureza, até um máximo de 10% da área total da zona de caça.

3.º A presente anexação só produz efeitos, relativamente a terceiros, com a instalação da respectiva sinalização.

Pelo Ministro do Ambiente, do Ordenamento do Território e do Desenvolvimento Regional, *Humberto Delgado Ubach Chaves Rosa*, Secretário de Estado do Ambiente, em 19 de Setembro de 2007. — O Ministro da Agricultura, do Desenvolvimento Rural e das Pescas, *Jaime de Jesus Lopes Silva*, em 20 de Setembro de 2007.



Portaria n.º 1257/2007

de 26 de Setembro

Pela Portaria n.º 579/99, de 30 de Julho, foi renovada, até 23 de Junho de 2007, a zona de caça associativa das Herdades da Courela do Seixo Branco e outras, e não zona de caça associativa das Herdades da Courela do Seixo Branco e Matança, como mencionado na respectiva portaria (processo n.º 666-DGRF), situada no município de Barrancos, com a área de 396 ha, concessionada à Associação de Caçadores da Balanqueira.

Entretanto, a entidade concessionária veio requerer a sua renovação.

Cumpridos os preceitos legais, com fundamento no disposto no artigo 48.º, em conjugação com o estipulado

na alínea *a*) do artigo 40.º e no n.º 1 do artigo 118.º, do Decreto-Lei n.º 202/2004, de 18 de Agosto, com as alterações introduzidas pelo Decreto-Lei n.º 201/2005, de 24 de Novembro, manda o Governo, pelos Ministros do Ambiente, do Ordenamento do Território e do Desenvolvimento Regional e da Agricultura, do Desenvolvimento Rural e das Pescas, o seguinte:


1.º Pela presente portaria é renovada, por um período de 12 anos, renovável por um único e igual período, a concessão desta zona de caça, abrangendo vários prédios rústicos, com a área de 396 ha.

2.º A concessão de alguns dos terrenos incluídos em áreas classificadas poderá terminar, sem direito a indemnização, sempre que sejam introduzidas novas condicionantes por planos especiais de ordenamento do território ou obtidos dados científicos que comprovem a incompatibilidade da actividade cinegética com a conservação da natureza, até um máximo de 10 % da área total da zona de caça.

3.º São criadas duas áreas de condicionamento parcial à actividade cinegética, devidamente assinaladas na planta anexa.

4.º A presente portaria produz efeitos a partir do dia 24 de Junho de 2007.

Pelo Ministro do Ambiente, do Ordenamento do Território e do Desenvolvimento Regional, *Humberto Delgado Ubach Chaves Rosa*, Secretário de Estado do Ambiente, em 19 de Setembro de 2007. — O Ministro da Agricultura, do Desenvolvimento Rural e das Pescas, *Jaime de Jesus Lopes Silva*, em 20 de Setembro de 2007.



MINISTÉRIO DA AGRICULTURA, DO DESENVOLVIMENTO RURAL E DAS PESCAS

Portaria n.º 1258/2007

de 26 de Setembro

Pela Portaria n.º 588/98, de 22 de Agosto, alterada pela Portaria n.º 176/99, de 13 de Março, foi concessionada ao Clube de Caça e Pesca de Peraboa a zona de caça asso-

ciativa de Peraboa (processo n.º 2003-DGRF), situada nos municípios de Belmonte e Covilhã. A concessionária requereu agora a anexação à referida zona de caça de outros prédios rústicos.

Assim:

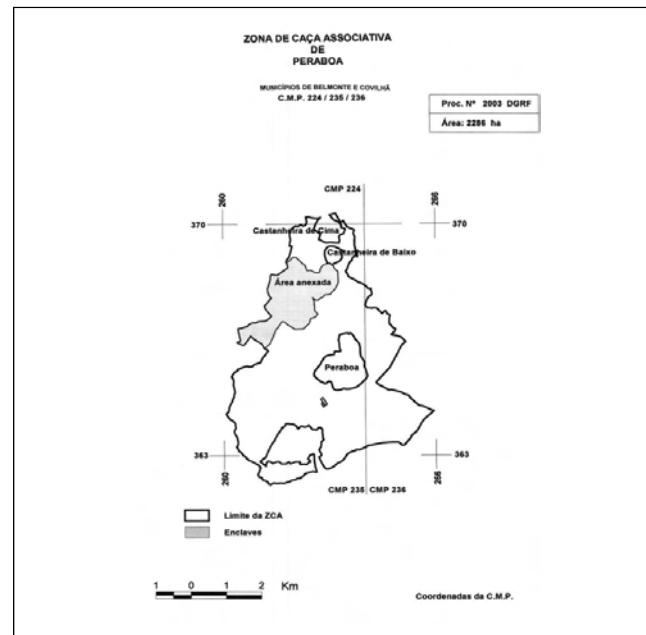
Com fundamento no disposto no artigo 11.º e na alínea *a*) do artigo 40.º do Decreto-Lei n.º 202/2004, de 18 de Agosto, com as alterações introduzidas pelo Decreto-Lei n.º 201/2005, de 24 de Novembro, e ouvido o Conselho Cinegético Municipal da Covilhã:

Manda o Governo, pelo Ministro da Agricultura, do Desenvolvimento Rural e das Pescas, o seguinte:

1.º São anexados à presente zona de caça vários prédios rústicos sitos na freguesia de Peraboa, município da Covilhã, com a área de 337 ha, ficando a mesma com a área total de 2286 ha, conforme planta anexa à presente portaria e que dela faz parte integrante.

2.º A presente anexação só produz efeitos, relativamente a terceiros, com a instalação da respectiva sinalização.

O Ministro da Agricultura, do Desenvolvimento Rural e das Pescas, *Jaime de Jesus Lopes Silva*, em 12 de Setembro de 2007.



Portaria n.º 1259/2007

de 26 de Setembro

Pela Portaria n.º 1033-FQ/2004, de 10 de Agosto, foi criada a zona de caça municipal de Aguiar da Beira (processo n.º 3720-DGRF), situada no município de Aguiar da Beira, e transferida a sua gestão para a Associativa Municipal dos Caçadores do Concelho de Aguiar da Beira.

A concessionária requereu agora a anexação à referida zona de caça de outros prédios rústicos.

Assim:

Com fundamento no disposto nos artigos 11.º e 26.º do Decreto-Lei n.º 202/2004, de 18 de Agosto, com a redacção que lhe foi conferida pelo Decreto-Lei n.º 201/2005, de 24 de Novembro, e ouvido o Conselho Cinegético Municipal:

Manda o Governo, pelo Ministro da Agricultura, do Desenvolvimento Rural e das Pescas, o seguinte:

1.º São anexados à presente zona de caça vários prédios rústicos sitos na freguesia de Souto de Aguiar da Beira,