

Instituto Nacional de Medicina Legal

Aviso n.º 5362/2006 (2.ª série). — Por despacho do presidente do conselho directivo do Instituto Nacional de Medicina Legal de 24 de Abril de 2006:

Maria de Fátima dos Santos Fernandes Baraona — nomeada na categoria de assistente administrativa principal, da carreira de assistente administrativo, do quadro único de pessoal do INML, para prestar funções no Gabinete Médico-Legal de Beja, precedendo concurso. (Não carece de visto ou declaração de conformidade do Tribunal de Contas.)

24 de Abril de 2006. — O Vice-Presidente do Conselho Directivo, *Bernardes Tralhão*.

MINISTÉRIO DO AMBIENTE, DO ORDENAMENTO DO TERRITÓRIO E DO DESENVOLVIMENTO REGIONAL

Gabinete do Secretário de Estado do Ordenamento do Território e das Cidades

Despacho n.º 10 077/2006 (2.ª série). — No exercício das competências que me foram delegadas pelo Ministro do Ambiente, do

Ordenamento do Território e do Desenvolvimento Regional pelo despacho n.º 16 162/2005 (2.ª série), publicado no *Diário da República*, 2.ª série, n.º 141, de 25 de Julho de 2005, e ao abrigo do disposto nos artigos 1.º, 10.º, 12.º, 13.º, n.º 1, 14.º, n.º 1, e 15.º do Código das Expropriações, aprovado pela Lei n.º 168/99, de 18 de Setembro, e com os fundamentos constantes da informação n.º 17/DSJ/2006, de 17 de Janeiro, da Direcção-Geral do Ordenamento do Território e Desenvolvimento Urbano, declaro a utilidade pública e atribuo carácter urgente à expropriação das cinco parcelas de terreno identificadas no mapa e assinaladas nas plantas anexos ao presente despacho e que dele fazem parte integrante, necessárias à construção das estações elevatórias 1, 2 e 3, no âmbito da ligação de Vale do Garrão, Quinta das Salinas e Dunas Douradas à ETAR da Quinta do Lago, obras integradas no sistema interceptor de Vale do Garrão, infra-estrutura do sistema multimunicipal de saneamento do Algarve, a desenvolver no município de Loulé, a favor da sociedade Águas do Algarve, S. A.

Autorizo ainda que, durante a execução dos trabalhos de construção, sejam ocupadas temporariamente as faixas marginais das parcelas de terreno abrangidas pela presente expropriação, nos termos do artigo 18.º do Código das Expropriações, numa largura variável em função das necessidades decorrentes do projecto aprovado.

Os encargos com a expropriação são da responsabilidade da sociedade Águas do Algarve, S. A.

13 de Abril de 2006. — O Secretário de Estado do Ordenamento do Território e das Cidades, *João Manuel Machado Ferrão*.

Mapa de expropriação

Ligação de Vale do Garrão, Quinta das Salinas e Dunas Douradas à ETAR da Quinta do Lago

Estação elevatória 1

Número da parcela	Nome e morada dos proprietários/interessados	Identificação do prédio					Identificação da parcela	
		Freguesia/concelho	Artigo/secção		Descrição predial	Confrontações do prédio	Previsto em PDM	Área (metros quadrados)
			Rústica	Urbana				
1	Dunas Douradas, Apartado 3164, Sítio do Garrão, 8135-954 Almancil.	Almancil, Loulé.				Norte: estrada. Sul: Quadradinhos, Empreendimentos Turísticos. Nascente: JF e outros. Poente: Quadradinhos, Empreendimentos Turísticos.	Espaços urbano-turísticos.	843

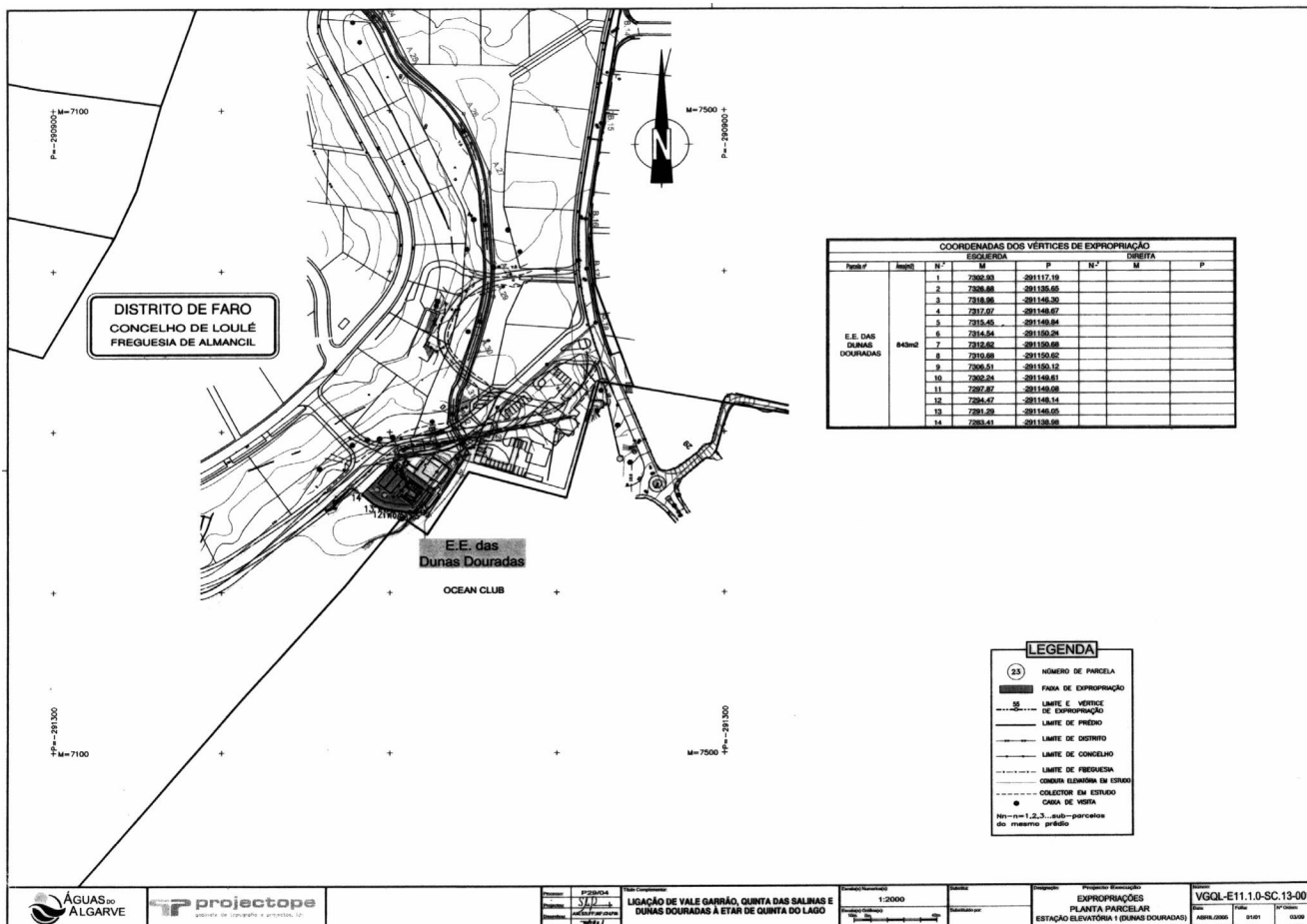
Estação elevatória 2

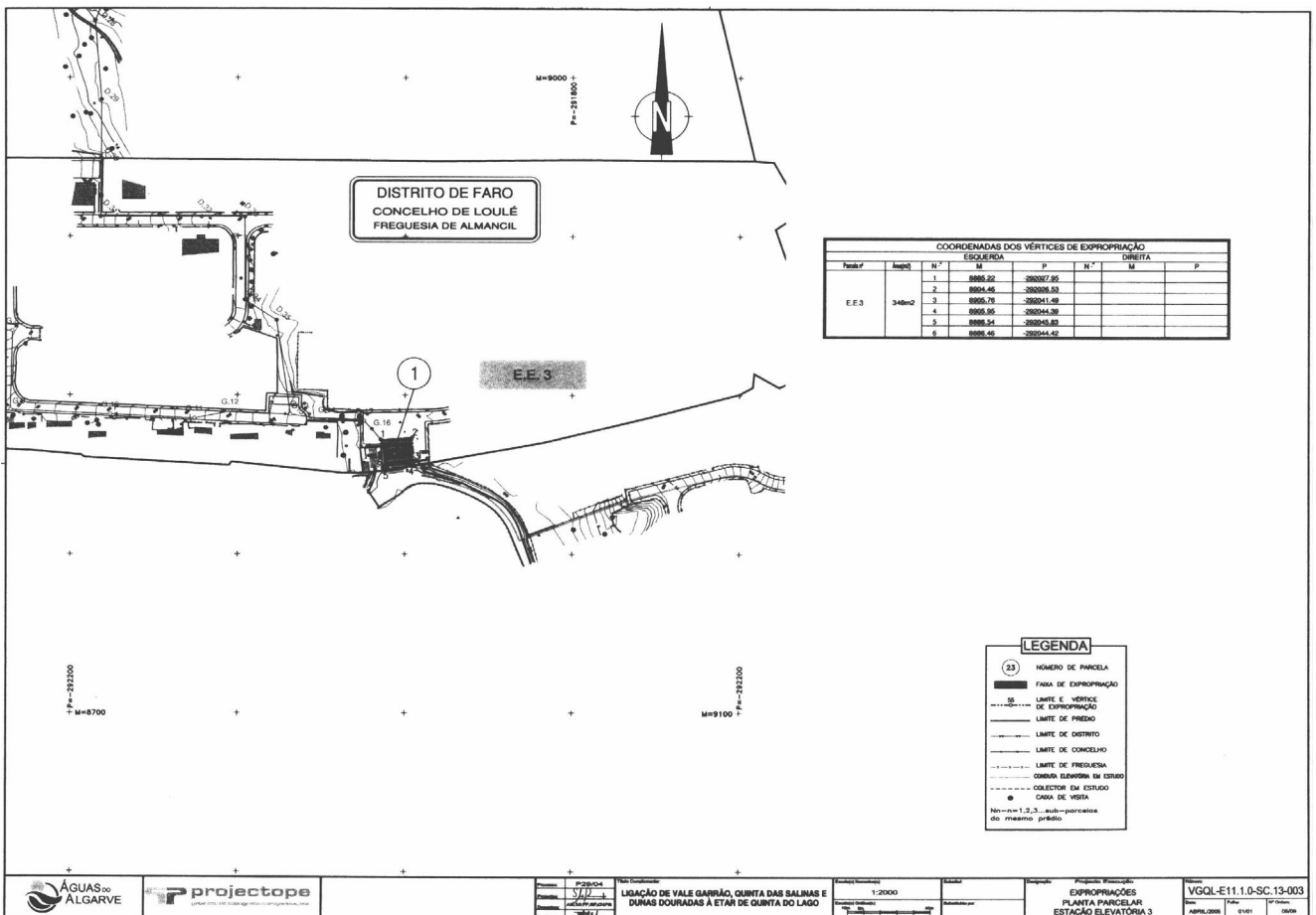
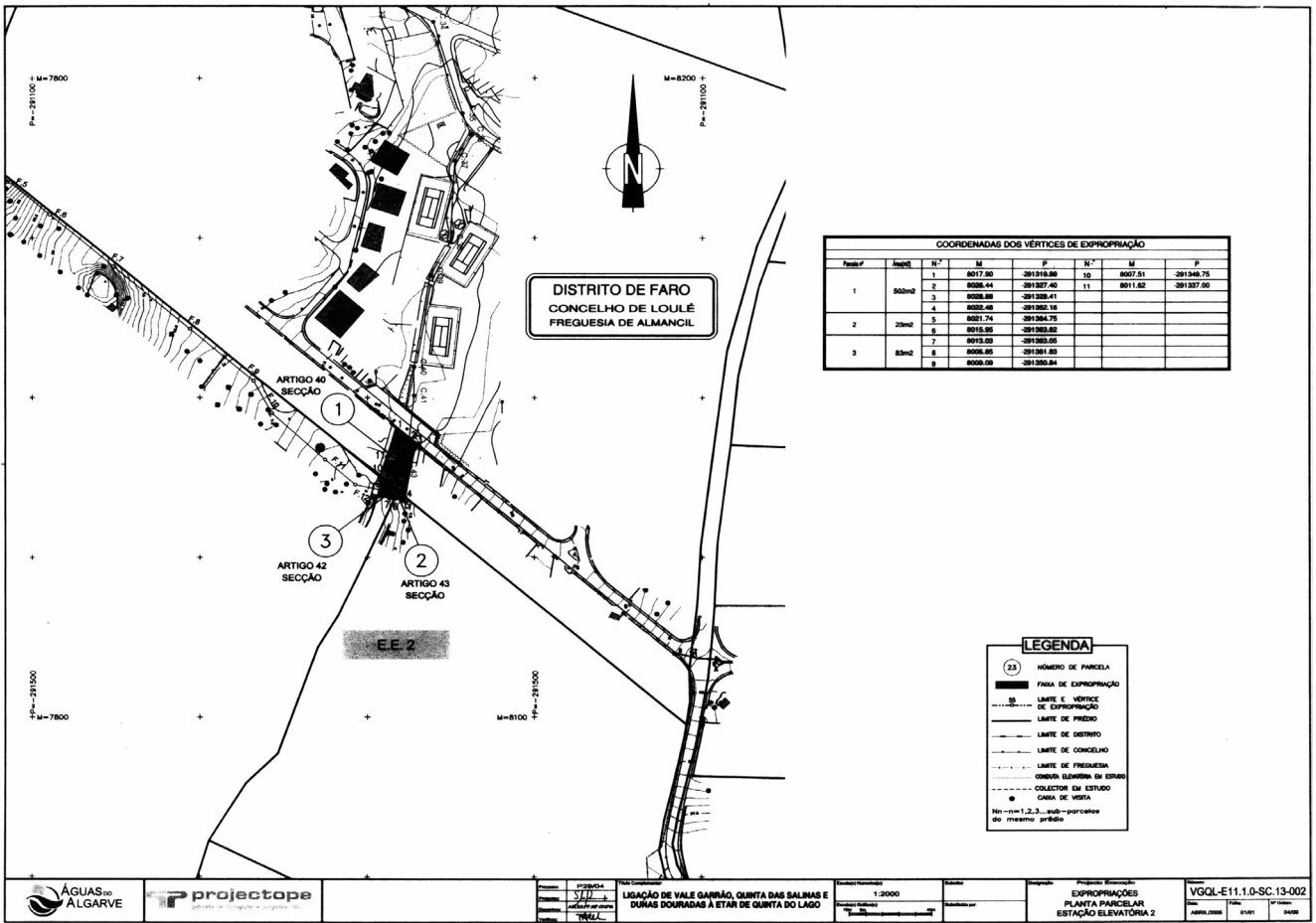
Número da parcela	Nome e morada dos proprietários/interessados	Identificação do prédio					Identificação da parcela	
		Freguesia/concelho	Artigo/secção		Descrição predial	Confrontações do prédio	Previsto em PDM	Área (metros quadrados)
			Rústica	Urbana				
1	Urbanização Vale do Garrão, Vale do Garrão, 8135 Almancil.	Almancil, Loulé.				Norte: TUAL. Sul: estrada. Nascente: Urbanização do Vale do Garrão. Poente: Urbanização do Vale do Garrão.	Espaços urbano-turísticos.	502
2	Stonebridge, Limited, Rua de Santo António, 68, 2.º, direito, 8000-283 Faro.	Almancil, Loulé.	6535, Almancil.			Norte: Urbanização do Vale do Garrão. Sul: LISFINA, Companhia de Investimentos Industriais de Lisboa, L. ^{da} Nascente: caminho. Poente: Adriático, S. A.	Espaços urbano-turísticos.	23

Número da parcela	Nome e morada dos proprietários/interessados	Identificação do prédio					Identificação da parcela	
		Freguesia/concelho	Artigo/secção		Descrição predial	Confrontações do prédio	Previsto em PDM	Área (metros quadrados)
			Rústica	Urbana				
3	Adriático — Sociedade de Administrações Imobiliárias, S. A.	Almancil, Loulé.	5563, Almancil.		24 089	Norte: San Paio & Makosh, L. ^{da} , e João Manuel Fonseca Inácio. Sul: domínio público marítimo. Nascente: LISFINA, Companhia de Investimentos Industriais de Lisboa, L. ^{da} Poente: Oceano Club, Empresa Turística do Algarve, L. ^{da}	Espaços urbano-turísticos.	83

Estação elevatória 3

Número da parcela	Nome e morada dos proprietários/interessados	Identificação do prédio					Identificação da parcela	
		Freguesia/concelho	Artigo/secção		Descrição predial	Confrontações do prédio	Previsto em PDM	Área (metros quadrados)
			Rústica	Urbana				
1	Quinta das Salinas, Sítio do Garrão, 8135 Almancil.	Almancil, Loulé.				Norte: herdeiros de João Martins Nunes. Sul: LISFINA. Nascente: Quinta do Lago. Poente: Salinas Park — Hotel Formosa.	Espaços urbano-turísticos.	349





Projeto: P23004
 Nome: S.T.D.
 Função: Técnico de Projeto
 Assinatura: T.M.L.

Escala: 1:2000
 Data: 2006

Projeto: Expropriação
 Nome: EXPROPRIAÇÕES PLANTA PARCELAR ESTAÇÃO ELEVATORIA 2
 Data: Abril 2006
 Folha: 01/01
 Escala: 0/00



Projeto: P23004
 Nome: S.T.D.
 Função: Técnico de Projeto
 Assinatura: T.M.L.

Escala: 1:2000
 Data: 2006

Projeto: Expropriação
 Nome: EXPROPRIAÇÕES PLANTA PARCELAR ESTAÇÃO ELEVATORIA 3
 Data: Abril 2006
 Folha: 01/01
 Escala: 0/00